

ISIKLIKU KASUTUSÕIGUSE SEADMISE PLAAN  
 Juuliku-Tabasalu tee, 71801:001:1293  
 Reg 13996102, M1:2000 (A4), leht 1/3

Tingmärgid (vastavalt torude paigutuse joonisele)

- Kasutusala
- Proj. keskpinge-kaabel
- Proj. reservtorud
- Proj. sidekaabel
- Proj. saatemaandus
- Katastriüksuse piir

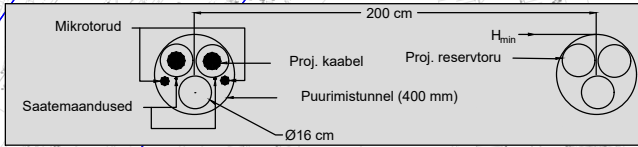
Kaitsevööndid:

1. Keskpinge-kaabelliini kaitsevöönd on 1 m äärmisest kaablist
2. Reservtoru kaitsevöönd on 1 m toru äärtest
3. Sidekaabli kaitsevöönd on 1 m äärmisest kaablist
4. Saatemaanduse kaitsevöönd on 1 m äärmisest kaablist

Topi - Pääsküla 20kV ühendus. Jälgimäe küla, Saku vald, Laagri alevik, Saue vald. Tööprojekt. IP3628.

ASENDIPLAANI KOOSTAS:  
 RAIT VALGMA  
 STROMTEC OÜ  
 PROJEKTEERIJAL  
 +372 5855 9845  
 RAIT@STROMTEC.EE  
 KUUPÄEV 02.07.2024

Torude paigutus




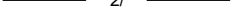
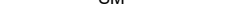



leht 2

leht 3

Jrk nr.	IKÕ ala Pos nr. (plaanil)	Kinnistu registriosa number	Katastriüksuse tunnus, nimi ja sihtotstarve:	Asukoht riigitee (nr ja nimi) suhtes (lõigu algus ja lõpp km.)	Ala pindala ruutmeetrites m <sup>2</sup>
1.	Pos 1	13996102	71801:001:1293; Juuliku-Tabasalu tee; transpordimaa	-	931

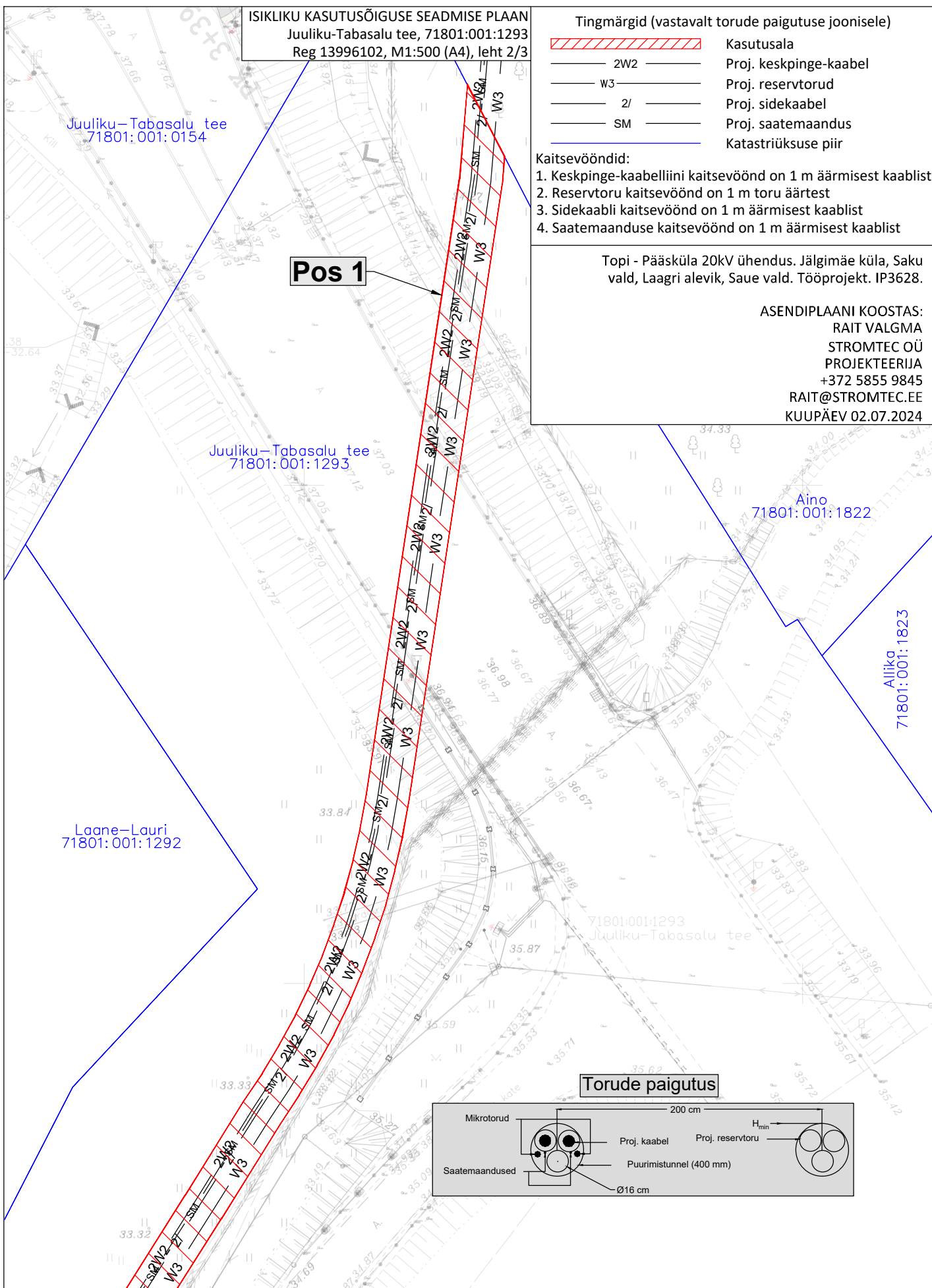
**ISIKLIKU KASUTUSÕIGUSE SEADMISE PLAAN**  
 Juuliku-Tabasalu tee, 71801:001:1293  
 Reg 13996102, M1:500 (A4), leht 2/3

- Tingmärgid (vastavalt torude paigutuse joonisele)**
-  Kasutusala
  -  2W2 Proj. keskpinge-kaabel
  -  W3 Proj. reservtorud
  -  2/ Proj. sidekaabel
  -  SM Proj. saatemaandus
  -  Katastriüksuse piir

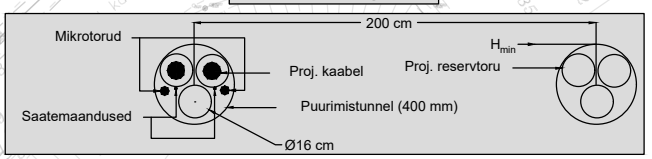
- Kaitsevööndid:**
1. Keskpinge-kaabelliini kaitsevöönd on 1 m äärmisest kaablist
  2. Reservtoru kaitsevöönd on 1 m toru äärtest
  3. Sidekaabli kaitsevöönd on 1 m äärmisest kaablist
  4. Saatemaanduse kaitsevöönd on 1 m äärmisest kaablist

Topi - Pääsküla 20kV ühendus. Jälgimäe küla, Saku vald, Laagri alevik, Saue vald. Tööprojekt. IP3628.

ASENDIPLAANI KOOSTAS:  
 RAIT VALGMA  
 STROMTEC OÜ  
 PROJEKTEERIJAL  
 +372 5855 9845  
 RAIT@STROMTEC.EE  
 KUUPÄEV 02.07.2024



**Torude paigutus**



Jrk nr.	IKÕ ala Pos nr. (plaanil)	Kinnistu registriosa number	Katastriüksuse tunnus, nimi ja sihtotstarve:	Asukoht riigitee (nr ja nimi) suhtes (lõigu algus ja lõpp km.)	Ala pindala ruutmeetrites m2
1.	Pos 1	13996102	71801:001:1293; Juuliku-Tabasalu tee; transpordimaa	-	931

ISIKLIKU KASUTUSÕIGUSE SEADMISE PLAAN  
 Juuliku-Tabasalu tee, 71801:001:1293  
 Reg 13996102, M1:500 (A4), leht 3/3

Tingmärgid (vastavalt torude paigutuse joonisele)

- Kasutusala
- Proj. keskpinge-kaabel
- Proj. reservtorud
- Proj. sidekaabel
- Proj. saatemaandus
- Katastriüksuse piir

Kaitsevööndid:

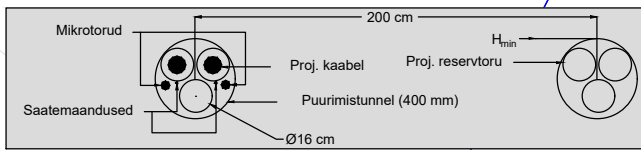
1. Keskpinge-kaabelliini kaitsevöönd on 1 m äärmisest kaablist
2. Reservtoru kaitsevöönd on 1 m toru äärtest
3. Sidekaabli kaitsevöönd on 1 m äärmisest kaablist
4. Saatemaanduse kaitsevöönd on 1 m äärmisest kaablist

Topi - Pääsküla 20kV ühendus. Jälgimäe küla, Saku vald, Laagri alevik, Saue vald. Tööprojekt. IP3628.

ASENDIPLAANI KOOSTAS:  
 RAIT VALGMA  
 STROMTEC OÜ  
 PROJEKTEERIJAL  
 +372 5855 9845  
 RAIT@STROMTEC.EE  
 KUUPÄEV 02.07.2024

Laane-Lauri  
 71801:001:1292

**Torude paigutus**



**Pos 1**

Ubina  
 71801:001:0411

71801:001:0411  
 Ubina

Juuliku-Tabasalu tee  
 71801:001:1293

Jrk nr.	IKÕ ala Pos nr. (plaanil)	Kinnistu registriosana number	Katastriüksuse tunnus, nimi ja sihtotstarve:	Asukoht riigitee (nr ja nimi) suhtes (lõigu algus ja lõpp km.)	Ala pindala ruutmeetrites m2
1.	Pos 1	13996102	71801:001:1293; Juuliku-Tabasalu tee; transpordimaa	-	931